



**Podróżujesz!
Stemplujesz!
Wygrywasz!**

**z Regionalnym
Programem Operacyjnym**

Paszport turystyczny



**PROGRAM
REGIONALNY**
NARODOWA STRATEGIA SPÓJNOŚCI

FORMULARZ ZGŁOSZENIOWY UCZESTNIKA KONKURSU

IMIĘ

NAZWISKO

WIEK

ADRES DO KORESPONDENCJI:

.....
.....
.....

NUMER TELEFONU

Oświadczam, że powyższe dane są prawdziwe i aktualne.

Wyrażam zgodę / nie wyrażam* zgody na przetwarzanie moich danych osobowych / moich danych osobowych oraz dziecka, którego jestem prawnym Opiekunem**, podanych powyżej przez Organizatora w celach organizacji i przeprowadzenia Konkursu oraz udostępnienia informacji o wynikach Konkursu. Organizator informuje, że przysługuje Panu / Pani prawo wglądu do treści swoich danych osobowych oraz ich poprawiania.

Jednocześnie oświadczam, iż zapoznałem(am) się i akceptuję wszystkie warunki przewidziane w Regulaminie Konkursu, który znajduje się na stronie 45.

.....
imię i nazwisko Uczestnika/Opiekuna
/proszę wypełnić drukowanymi literami/

.....
data i czytelny podpis Uczestnika/Opiekuna

* niepotrzebne skreślić

** w przypadku, gdy Uczestnik jest osobą niepełnoletnią zgodę wyraża tylko prawny opiekun Uczestnika

Czy wiesz, że w zamojskim Zoo mieszkają goście z Australii?
Poznałeś historię Lublina w multimedialnym muzeum „Piwnica pod Fortuną”?
Korzystałeś z całorocznego stoku w Międzyrzeczu Podlaskim?

Nie? Koniecznie odwiedź te miejsca, zbierz stemple i wygraj atrakcyjne nagrody.

Choć dzielą je dziesiątki kilometrów, wszystkie mają coś wspólnego. To fundusze europejskie z Regionalnego Programu Operacyjnego. Dzięki nim możemy też wybrać się na przejażdżkę wąskotorową kolejką w okolicach Kazimierza Dolnego nad Wisłą i Opolą Lubelskiego, obserwować życie Gotów, plemienia które podbiło Rzymian oraz podziwiać piękną panoramę Lublina z wieży na Zamku Lubelskim.

Teraz, łącząc przyjemne z pożytecznym, możesz podróżować po Lubelszczyźnie, zobaczyć wiele ciekawych atrakcji turystycznych, zwiedzić odnowione zabytki i za swoją aktywność zgarnąć nagrodę. Konkurs „**Podróżujesz, Stemplujesz, Wygrywasz z RPO!**” to propozycja dla wszystkich, małych i dużych, dorosłych i dzieci, którzy chcą na nowo odkryć nasze województwo. Z pomocą środków unijnych Lubelskie zmienia się codziennie. Przekonaj się jak bardzo!

Bezpłatne paszporty znajdziesz w punktach informacji turystycznej na terenie całego regionu. Możesz pobrać je również ze strony www.rpo.lubelskie.pl. Adresów punktów, w których zdobędziesz pieczętkę, poszukaj w paszporcie. Zbieraj stemple do 30 września 2013r. O tym, czy wygrałeś dowiesz się 23 października 2013 r.

Skorzystaj z szansy. Wejdź do gry!



MIĘDZYRZEC PODLASKI

STOK NARCIARSKI

Międzyrzeckie Jeziorka – okolice Jezierek Międzyrzeckich dzięki zewnętrznym środkom z RPO WL nabrały nowego blasku. Z myślą o mieszkańcach i odwiedzających te tereny turystach powstał tu rozległy teren rekreacyjno – turystyczny. Na zboczu górującego nad okolicą wzniesienia dla miłośników jazdy na nartach i snowboardzie przygotowany został oświetlony stok narciarski z wyciągiem talerzykowym. Dzięki zastosowaniu igielitu można z niego korzystać o każdej porze roku. Na ogrodzonym terenie działa wypożyczalnia sprzętu narciarskiego. Pomyślano też o pasjonatach ślizgów na sankach, budując dla nich naturalny tor saneczkowy. Podczas budowy wykorzystano naturalne ukształtowanie terenu, a zbocze wzniesienia jest profilowane tak, aby zapewnić użytkownikom maksimum bezpieczeństwa. Goście mogą skorzystać z placu do rekreacji, gdzie zamontowano wiele urządzeń do zabawy i odpoczynku zarówno dla dzieci, jak i młodzieży. Dla rowerzystów i tych, którzy lubią spacerować pieszo wędrowki, przygotowano specjalną trasę wyłożoną kostką brukową. Teren rekreacyjno-turystyczny „Międzyrzeckie Jeziorka” jest w pełni dostosowany do potrzeb osób niepełnosprawnych, a także osób z małymi dziećmi. Wszyscy miłośnicy pięknych widoków i wypoczynku na łonie natury mogą skorzystać ze specjalnie przygotowanych parkingów, a wszystko to dzięki środkom z Regionalnego Programu Operacyjnego Województwa Lubelskiego na lata 2007 – 2013.

Stok czynny:

w dni powszednie w godzinach: 15.00-20.00

w soboty i niedziele w godzinach: 12.00-20.00

Wypożyczalnia czynna:

poniedziałek-piątek w godzinach: 15.00-20.00

weekendy w godzinach: 12.00-20.00

kom: 698 665 435

Więcej informacji na stronie:

www.mosir.miedzyrzec.org



Zdobądź stempel
w kasie



WISZNICE

DOLINA ZIELAWY

Dolina Zielawy znajduje się w malowniczej dolinie rzeki Zielawa, regionie, który słynie z uprawy ziół. Każdej gminie znajdującej się w tym regionie przyporządkowano jedną, najbardziej charakterystyczną dla danego obszaru roślinę. Rumianek jest charakterystyczny dla Podedwórza, Wisznice skojarzono z miętą, mniszek lekarski reprezentuje Rossosz, borówka czarna Sosnowkę, a dziurawiec - Jabłoń. Dzięki temu na Lubelszczyźnie powstała tzw. „Kraina ziół”, gdzie odbywają się warsztaty edukacyjne związane z wykorzystaniem leczniczych właściwości ziół. Dzięki wsparciu z RPO w poszczególnych gminach powstały lokalne centra informacji turystycznej, dysponujące ofertą noclegową, kalendarzem imprez kulturalnych i wydarzeń regionalnych, a także szerokim wachlarzem informacji na temat miejscowych atrakcji.

Gminny Ośrodek Kultury
ul. Zgoda 10A
21-581 Wisznice

Czynne:
poniedziałek-piątek w godzinach: 8.00-18.00

tel: (83) 378 22 38

Więcej informacji na stronie:
www.dolinazielawy.pl



Zdobądź stempel
w Gminnym Ośrodku
Kultury



ROMANÓW

MUZEUM JÓZEFA IGNACEGO KRASZEWSKIEGO

Muzeum Józefa Ignacego Kraszewskiego w Romanowie mieści się we dworze dziadków pisarza Małskich, u których pisarz spędził dzieciństwo. Z tym miejscem pisarz był niezwykle silnie związany emocjonalnie przez całe życie, a muzeum przez pięćdziesiąt lat istnienia wpisało się już w kulturowy pejzaż regionu. Projekt „Restauracja zespołu dworsko-parkowego w Romanowie będącego siedzibą Muzeum Józefa Ignacego Kraszewskiego”, zrealizowany w ramach RPO WL na lata 2007-2013, pozwolił na urzeczywistnienie planów zmierzających do przywrócenia temu niezwykle interesującemu zabytkowi całej jego niepowtarzalnej urody i charakteru: prowincjonalnego dworu o typowych rysach klasycystycznych, ale posiadającego pewne jednostkowe cechy, wyróżniające go spośród innych. Odtworzenie niewątpliwej atrakcji, jaką jest platforma widokowa na kalenicy między kominami, dawnego obserwatorium astronomicznego Kajetana Kraszewskiego, uporządkowanie lukarn frontowych, a przede wszystkim położenie gontu na dachu spowodowało, że dwór wygląda dziś tak, jak za czasów swej świetności. Drewniane ogrodzenie, które zamknęło cały teren zespołu, nawiązuje do istniejących tu niegdyś plotów, które znamy między innymi z rysunków pisarza. Podkreślają one sielski charakter tego miejsca, którym zachwycali się krajoznawcy już w II połowie XIX wieku. Goście odwiedzający to miejsce otrzymali nowy parking, zakupiony został też schodolaz do transportu osób niepełnosprawnych na wózkach, a we dworze zainstalowano monitoring. Wprowadzono także możliwość zakupu biletów wstępu przez Internet oraz wyrażenia przez gości opinii na temat Muzeum i jego oferty na stronie internetowej Muzeum.

Adres:
ul. Romanów 25
21-518 Sosnówka
Powiat biański

Czynne:
wtorek-niedziela w godzinach: 10.00-16.00

tel/fax: (83) 379 30 14

e-mail: muzeum_kraszewskiego@op.pl

Więcej informacji na stronie:
www.muzeumkraszewskiego.pl



Zdobądź stempel
w kasie



PUŁAWY

PAŁAC KSIĄŻĄT CZARTORYSKICH


Zabytkowy kompleks pałacowo – parkowy pochodzi z XVII wieku i był rezydencją rodzin Lubomirskich i Czartoryskich. Obecnie jest to siedziba Instytutu Uprawy, Nawożenia i Gleboznawstwa – Państwowego Instytutu Badawczego, który zainicjował przeprowadzenie kompleksowych prac konserwatorskich w obiekcie stanowiącym dziedzictwo kultury o randze międzynarodowej i pierwszoplanowej w kraju.

Projekt rewaloryzacji i konserwacji Pałacu ks. Czartoryskich z przeznaczeniem na cele kulturalno – turystyczne realizowany jest w ramach Regionalnego Programu Operacyjnego. Jego przedmiotem jest remont m.in. Sali Kamiennej, gdzie konserwacji poddany jest wystrój sztukatorski ścian i sufitu, posadzka z marmurowych płytek, a także bogato zdobione drzwi z ościeżnicami. W Sali Rycerskiej odnawiana jest drewniana posadzka taflowa z dębiny. Natomiast w Sali Gotyckiej nowego blasku nabiorą ściany i sklepienia ostrołukowe, krzyżowo – żebrowe, a także elementy kamienne drzwi i okien wraz z posadzką z dębiny. W Sieni Głównej odnawiany jest surowy wystrój ścian, sklepienie krzyżowe podtrzymywane kolumnami oraz posadzka. Przeprowadzone dzięki wsparciu z UE prace przywrócą historyczny wygląd bogato zdobionych wnętrz.

Punkt Informacji Turystycznej
Aleje Królewskie 4
24-100 Puławy

Czynne:
poniedziałek-sobota w godzinach: 9.00-19.00

tel: (81) 458 67 40



Zdobądź stempel
w Punkcie Informacji
Turystycznej

PUŁAWY

ŚWIĄTYNIA SYBILLI


Budowla w kształcie rotundy wchodzi w skład zespołu pałacowo – parkowego przy Pałacu ks. Czartoryskich. W latach 1798 – 1801 wybudowana została na stromej skarpie wiślanej jako Świątynia Pamięci. Posiada ona dwie okrągłe sale, przy czym do górnej wchodzi się po szerokich schodach, których strzegą kamienne lwy.

W Świątyni Sybilli dzięki środkom z RPO WL remontowane są tynki zewnętrzne i wewnętrzne oraz uszczelniane ściany fundamentów. Przeprowadzone prace remontowo – konserwatorskie przywrócą historyczny wygląd bogato zdobionej elewacji budynku. Odnawiane są dachy, elewacja, okna i drzwi, elementy architektoniczne, kamienne i sztukatorskie, sztukateria ścian i sufitów. Naprawiane są mury ceglane i odtwarzane posadzki. Realizacja projektu spowoduje zabezpieczenie tych obiektów i pomieszczeń przed dalszą degradacją i różnego typu zagrożeniami np. pożarem, kradzieżą, wandalizmem. W projekcie uwzględniono konieczność odpowiedniego zagospodarowania terenu wokół obiektów. Wiąże się to głównie z renowacją zewnętrznych tarasów i montażem balustrad, które wykonywane są na podstawie zachowanych elementów. Priorytetem w doborze technologii i materiałów jest zgodność z tradycją i historycznymi technikami wykonania poszczególnych elementów, co wynika z konieczności zachowania zabytkowego i historycznego charakteru Świątyni. Celem projektowanych prac jest również odpowiednie wyeksponowanie obiektu poprzez przywrócenie mu historycznego wyglądu zewnętrznego.

Punkt Informacji Turystycznej
Aleje Królewskie 4
24-100 Puławy

Czynne:
poniedziałek-sobota w godzinach: 9.00-19.00

tel: (81) 458 67 40



Zdobądź stempel
w Punkcie Informacji
Turystycznej



KAZIMIERZ DOLNY

ZESPÓŁ ZAMKOWY


Zespół obronny pochodzący z XIII i XIV w., pełniący obecnie funkcję turystyczną i kulturalną.

Zmierzające ku końcowi prace rewaloryzacyjne na terenie zespołu zamkowego prowadzone są m.in. dzięki wsparciu finansowemu z Regionalnego Programu Operacyjnego Województwa Lubelskiego oraz z Ministerstwa Kultury i Dziedzictwa Narodowego. Zakres prac obejmuje: przeprowadzenie kompleksowej konserwacji murów zamku i wieży strażniczej ze wzmocnieniem konstrukcyjnym tkanki zabytkowej, realizację szeroko zakrojonych badań archeologicznych i architektonicznych, eksplorację kondygnacji podziemnych, jak również częściową adaptację wewnątrz do celów ekspozycyjnych z równoczesnym doposażeniem obiektów w podstawowe media, w tym teleinformatyczne. Prace dotyczą również zagospodarowania terenu wzgórze zamkowego, regulacji zadrzewień i zieleni, modernizacji ciągów komunikacyjnych, iluminacji zabytków i udostępnienia zamku osobom niepełnosprawnym ruchowo. W celu pełnego wykorzystania walorów zamku i rewitalizacji obiektu w ramach projektu zakupiono mobilną zadaszoną estradę oraz kilka namiotów dla organizacji wydarzeń plenerowych. W następnym okresie programowania samorząd zamierza kontynuować prace remontowe i konserwatorskie z większym wykorzystaniem i adaptacją wewnątrz dawnego skrzydła mieszkalnego zamku.

Punkt Informacji Turystycznej
ul. Rynek 27
24-120 Kazimierz Dolny

Czynne:
poniedziałek-sobota w godzinach: 9.00-18.00
niedziela w godzinach: 10.00-17.00

tel: (81) 881 07 09



Zdobądź stempel
w Punkcie Informacji
Turystycznej



KAZIMIERZ DOLNY

MUZEUM SZTUKI ZŁOTNICZEJ

Jedyna tego typu placówka w Polsce. Zbiory muzeum umożliwiają publiczności zapoznanie się z historią polskiego złotnictwa oraz zdobycie wiedzy na temat współczesnego złotnictwa rodzimego, jego rangi i miejsca w polskiej kulturze.

Inwestycja współfinansowana z RPO WL polega na odbudowie zabytkowej kamienicy w zachodniej pierzei kazimierskiego rynku. Nowa, jednopiętrowa siedziba Muzeum posiada użytkowe poddasze i oficynę od podwórza. W nowym budynku muzealnym, przystosowanym do wymogów współczesnego muzealnictwa, ekspozycja sztuki złotniczej zagości na stałe. Znajdzie się w nim również profesjonalna sala ekspozycyjna przeznaczona na wystawy czasowe, sklepik i kawiarenka muzealna. W ramach projektu zapewnia się także lepszą ochronę nieruchomości w postaci zaprojektowanych systemów cyfrowej telewizji dozorowanej, sygnalizacji włamania i pożarowej, a także systemu kontroli dostępu. Otwarcie nowej siedziby planowane jest na koniec 2013 roku w ramach obchodów jubileuszu 50-lecia istnienia Muzeum Nadwiślańskiego w Kazimierzu Dolnym.

Muzeum Sztuki Złotniczej
Oddział Muzeum Nadwiślańskiego
ul. Zamkowa 2 (Dzwonnica)
24-120 Kazimierz Dolny

tel: (81) 881 02 88

Czynne w sezonie (1.05.-30.09.):
codziennie w godzinach: 10.00-17.00

Poza sezonem:
wtorek-niedziela w godzinach: 10.00-15.00

Więcej informacji na stronie:
www.mnkd.pl



Zdobądź stempel
przy wejściu

WŁODAWA

KRESY PIĘKNE Z NATURY

Celem projektu było zwiększenie konkurencyjności turystycznej i kulturowej Gminy Włodawa i województwa lubelskiego poprzez promocję centrum turystyczno – rekreacyjnego Okuninki nad Jeziorem Białym oraz kształtowanie świadomości sprzyjającej rozwojowi turystyki.

Gmina Włodawa to kraina harmonii i osobliwości. Obszar ten, unikalny pod względem przyrodniczym, kulturowym i turystycznym, stanowi cenną wizytówkę turystyczną Lubelszczyzny.

Gmina Włodawa leży na styku granic z Białorusią i Ukrainą. Obszar ten często jest nazywany polskimi Kresami Wschodnimi. Mnogość występujących tu grup narodowościowych, religii i tradycji tworzy swoisty tygiel kulturowy o wyjątkowym, kresowym charakterze, mający odzwierciedlenie w architekturze, obrzędowości, mowie i kuchni.


Największym skarbem i perłą gminy jest Jezioro Białe, położone w Okunince. O wyjątkowej jego czystości mówi sama nazwa jeziora. Poranny spacer brzegiem akwenu, na który możemy wybrać się skoro świt, zostanie dla każdego turysty uroczym wspomnieniem. Śpiew ptaków, cisza, czystość nie tylko jeziora, ale i powietrza pachnącego lasem nie pozwala zapomnieć o tym miejscu. Oprócz Jeziora Białego warto zobaczyć malowniczo położone kościółki w Różance i w Orchówku z cudownym, słynącym łaskami obrazem Matki Pocieszycielki, przydrożne kapliczki, obeliski, pomniki z wypisanymi imionami bohaterów minionych czasów. Warto zajrzeć do gospodarstw agroturystycznych, w których z dala od wielkomiejskiego zgiełku można z powodzeniem delektować się niezwykłą kresową atmosferą, chłonąć uroki wiejskiego życia, przyrzeć wciąż żywym tradycyjnym zajęciom jak: wypiek chleba, produkcja masła i serów, ludowe malarstwo, wikliniarstwo, pszczelarstwo, tkactwo, darcie pierza i wiele innych.

Punkt Informacji Turystycznej
ul. Rynek 4
22-200 Włodawa

Czynne:
poniedziałek-piątek w godzinach: 8.00-16.00
soboty w godzinach: 8.00-14.00

tel/fax: (82) 572 20 69

Więcej informacji na stronie:
www.kresypiekneznatury.pl



Zdobądź stempel
w Punkcie Informacji
Turystycznej



LUBLIN

MUZEUUM WSI LUBELSKIEJ

W mieście od wielu lat funkcjonuje Muzeum Wsi Lubelskiej – niezwykle popularne wśród turystów i mieszkańców Lublina. Prezentuje najbardziej typowe przykłady wiejskiej, dworskiej i miasteczkowej zabudowy regionu. Obecnie w skansenie zakończono prace nad nową, ciekawą ekspozycją muzealnego miasteczka z czasów II Rzeczypospolitej. Dzięki środkom z Regionalnego Programu Operacyjnego Województwa Lubelskiego na lata 2007-2013 zrealizowano projekt „Miasteczko prowincjonalne Europy Środkowej w Muzeum Wsi Lubelskiej – etap I”. Powstała północna część muzealnego miasteczka wraz z placem rynkowym. Składają się na nią drewniane i murowane budynki: ratusz z Głuska, domy z Wojsławic, Wąwolnicy i Siedliszcza, stodoły z Kamionki i Tyszowiec, szkoła z Bobrownik, restauracja z Zemborzyc, remiza straży ogniowej z Wilkowa, areszt z Samokłesk oraz kołodziejnia z Bełżyc. W zrealizowanych obiektach powstaną ekspozycje wnętrz mieszkalnych (polskich i żydowskich), gospodarczych, wnętrz budynków użyteczności publicznej, sklepów, zakładów rzemieślniczo-usługowych i gastronomicznych. Przy realizacji projektu, który uzyskał dofinansowanie z RPO WL, wykorzystano zarówno oryginalne, przeniesione do Muzeum obiekty, jak i odtworzenia zachowanych jeszcze zabytkowych budowli, zrealizowane w oparciu o badania naukowe i materiały ikonograficzne.


Adres:
Aleja Warszawska 96
20-824 Lublin

tel: (81) 533 85 13 lub 533 31 37
fax: (81) 533 30 51

e-mail: skansen@skansen.lublin.pl
e-mail: edukacja@skansen.lublin.pl (zgłoszenia na lekcje
muzealne i zwiedzanie)

W okresie : 1.05. - 30.09. w godzinach: 9.00-18.00

Ostatnie wejście zwiedzających do muzeum odbywa się na godzinę przed
zamknięciem.



Zdobądź stempel
w recepcji



LUBLIN

PIWNICA POD FORTUNĄ

W piwnicach renesansowej kamienicy Lubomelskich, usytuowanej przy lubelskim rynku, dzięki środkom z Regionalnego Programu Operacyjnego Województwa Lubelskiego na lata 2007-2013 przeprowadzono remont i adaptację pomieszczeń, dzięki którym „Piwnica pod Fortuną” stała się nowoczesną placówką muzealną na miarę XXI wieku. Wykonano szeroko zakrojone prace konserwatorsko-budowlane, zainstalowano wiele urządzeń multimedialnych, audiowizualnych i dźwiękowych, a także stworzono portal internetowy promujący muzeum i miasto. Obecnie ekspozycja zajmuje 10 sal o łącznej powierzchni około 200 m². W muzeum można zobaczyć nowoczesnie zaaranżowane wystawy dotyczące przede wszystkim historii i współczesności Lublina, a także jego wielokulturowości i wieloreligijności na przestrzeni lat.

Adres:
ul. Rynek 8 (Stare Miasto)
20-111 Lublin

Do Piwnicy można dostać się pieszo (pojazdy mają zakaz
wjazdu na teren Starego Miasta).

Czynne:
codziennie w godzinach: 11.00-19.00

tel: (81) 444 55 55

e-mail: piwnica@lrot.pl



Zdobądź stempel
w kasie



LUBLIN

KOŚCIÓŁ REKTORALNY

Kościół Wniebowzięcia NMP Zwycięskiej (Kościół Pobrygidkowski, Powizytkowski) jest jednym z najcenniejszych zabytków gotyku i renesansu w Lublinie. Środki z Regionalnego Programu Operacyjnego Województwa Lubelskiego na lata 2007-2013 umożliwiły rewitalizację zarówno świątyni, jak i zabytkowej wieży. Prace objęły przywrócenie pierwotnej kolorystyki wnętrza kościoła, adaptację krypt dla zwiedzających, a także konserwację XV-wiecznej zabytkowej polichromii. W trakcie prac odsłonięto fragmenty fresków oraz starą posadzkę i fragmenty murów – pozostałości po starszej od kościoła kaplicy pw. NMP, św. Zofii i św. Barbary z 1396 r. Te dwa ostatnie relikty udostępniono dla zwiedzających przez umieszczenie szyby w posadzce. Na chórze i 4 poziomach wieży umieszczono ekspozycję historyczną. Na poddaszu kościoła udostępniono relikty XV-wiecznych fresków.

Adres:
ul. Gabriela Narutowicza 6
20-004 Lublin

tel: (81) 525 88 31 wew. 28

Zapraszamy do zwiedzania Kościoła:
poniedziałek-piątek w godzinach: 12.00-17.00



Zdobądź stempel
u kustosza



LUBLIN

MUZEUM NA ZAMKU

Muzeum Lubelskie od wielu lat prowadzi intensywne prace konserwatorskie i renowacyjne najcenniejszych zabytków miasta – Kaplicy Trójcy Świętej, wieży romańskiej (donżonu) i Bramy Krakowskiej.

Dzięki środkom z Regionalnego Programu Operacyjnego Województwa Lubelskiego na lata 2007-2013 w gotyckiej Kaplicy Trójcy Świętej przeprowadzono konserwację elewacji i zabezpieczono sklepienia prezbiterium. Remont objął także przyziemie kaplicy i krypty, które zostaną udostępnione zwiedzającym. Zadbano o unowocześnienie klimatyzacji oraz o należyte oświetlenie unikatowych bizantyńsko-ruskich fresków pochodzących z 1418 roku. Na Zamku Lubelskim zakończono również prace przy modernizacji i przebudowie magazynów dzieł sztuki oraz w magazynie zbiorów bibliotecznych. Zabezpieczeniu i konserwacji poddane zostały także pozostałości zamku gotyckiego, tzw. Baszty Żydowskiej. W północnym skrzydle Zamku w ramach projektu powstała kawiarnia muzealna dla zwiedzających. Najstarszy zabytek – pochodząca z XIII wieku romańska wieża zamkowa (donżon) - została odnowiona i przystosowana na potrzeby ruchu turystycznego. Na szczycie wieży powstał taras widokowy, z którego rozciąga się wspaniała panorama miasta. Renowacja objęła również Bramę Krakowską, jeden z najbardziej rozpoznawalnych zabytków Lublina.

Przeprowadzono także prace polegające na modernizacji wystaw stałych oraz zmieniono i unowocześniono ich aranżację.

Adres:
ul. Zamkowa 9
20-117 Lublin

tel: (81) 532 17 43

W 2013 roku Muzeum Lubelskie jest dostępne dla zwiedzających od wtorku do niedzieli, natomiast nieczynne w poniedziałki i 15.08.2013r.

Wejście do Kaplicy Trójcy Świętej o każdej pełnej godzinie:
9.00-9.30, 10.00-10.30, 11.00-11.30, 12.00-12.30, 13.00-13.30,
14.00-14.30, 15.00-15.30
środa i niedziela dodatkowo:
16.00-16.30

Wejście do baszty (z tarasem widokowym) o każdej pełnej godzinie:
9.00-10.00, 10.00-11.00, 11.00-12.00, 12.00-13.00, 13.00-14.00,
14.00-15.00, 15.00-16.00
środa i niedziela dodatkowo:
16.00-17.00

Więcej informacji na:
www.zamek-lublin.pl



Zdobądź stempel
w kasie



LUBLIN

BARAK 62 W PAŃSTWOWYM MUZEUM NA MAJDANKU

Państwowe Muzeum na Majdanku dzięki środkom z Regionalnego Programu Operacyjnego Województwa Lubelskiego na lata 2007-2013 zakupiło cztery stanowiska do multimedialnych projekcji holograficznych, jedenaście nowoczesnych gablot i system oświetlenia. Sprzęt ekspozycyjny gwarantuje optymalne warunki prezentacji zbiorów i wprowadza atrakcyjne formy narracji muzealnej. Część stanowisk do projekcji holograficznych wyposażono w ekrany dotykowe, natomiast gabloty ekspozycyjne są hermetyczne i spełniają najwyższe normy związane z prezentowaniem archiwaliów i muzealiów. Do tej pory Barak wyposażono w ogrzewanie, klimatyzację, sanitariaty i specjalistyczne oświetlenie. Znalazło się w nim także miejsce na pracownię plastyczną. Jest on dostosowany do potrzeb osób niepełnosprawnych. Jest to kolejny obiekt na trasie Muzeum, do którego można wejść, aby zapoznać się z historią Majdanka i okupowanej Lubelszczyzny.

Adres:
ul. Droga Męczenników Majdanka 67
20-325 Lublin

tel: (81) 710 28 21

Teren i obiekty historyczne czynne:
kwiecień-październik w godzinach: 9.00-18.00

Baraki ekspozycyjne nr 43, 44:
kwiecień-październik w godzinach: 9.00-17.00

Więcej informacji na:
www.majdanek.eu



Zdobądź stempel
w kasie



OPOLE LUBELSKIE

KOLEJKA WĄSKOTOROWA

Nadwiślańska Kolejka Wąskotorowa, obecnie jedna z największych atrakcji turystycznych Lubelszczyzny, która odzyskała swoją świetność dzięki dofinansowaniu z RPO na lata 2007-2013, umożliwia zwiedzającym zarówno podziwianie urzekającego fragmentu lubelskiego regionu, jak i zapoznanie się z pełnym magicznego ducha dorobkiem kolejnictwa.

Sezon turystyczny wąskotorówki trwa od maja do września, ale pierwsze zorganizowane grupy podróżnych widuje się na kolejkowym szlaku już w kwietniu. Poza możliwością zamówienia przejazdów grupowych, w których klienci mają wpływ m.in. na przebieg trasy i rodzaj wagonów, w każdą niedzielę, z myślą o turystach indywidualnych, kursuje ogólnodostępny pociąg rozkładowy. Stałym punktem w grafiku podróży jest ognisko na leśnej polanie w Polanówce połączone z piknikiem, miło wspomniane przez podróżnych, stanowiące ciekawe urozmaicenie wyprawy i wzbogacone o liczne atrakcje.

Przejazd kolejką z prędkością około 20 km/h stanowi doskonałą okazję do przypatrzenia się okolicznym walorom przyrody, czemu szczególnie sprzyjają będące częścią składu otwarte wagony letnie. Ciekawym pomysłem jest poszerzenie kolejowej podróży o wyprawy rowerowe – możliwe dzięki wypożyczalni rowerów na stacji w Karczmiskach, specjalnemu wagonowi do ich przewozu oraz licznym dobrze oznaczonym rowerowym szlakom.


Na centralnej stacji wąskotorówki na zwiedzających czeka ponadto Muzeum Nadwiślańskiej Kolejki Wąskotorowej, związane z kolejnictwem maszyny i urządzenia oraz kompleks budynków stacyjnych wraz z dawną wieżą ciśnieniową, służącą obecnie za niepowtarzalny punkt widokowy. W każdym sezonie turystycznym, przejazdy kolejowym szlakiem posiadają także ciekawe uzupełnienie w postaci licznych imprez towarzyszących.

Sekcja Nadwiślańskiej Kolejki Wąskotorowej
ul. Opolska 2
24-310 Karczmiska

tel: (81) 828 70 18
kom: 506 346 639

Czynne:
poniedziałek-piątek w godzinach: 8.00-15.00

Więcej informacji na stronie:
www.nadwislanskakolejka.pl



Zdobądź stempel
w kasie

JÓZEFÓW

SZLAK GEOTURYSTYCZNY

Projekt pn. „Szlak geoturystyczny Roztocza Środkowego” uzyskał dofinansowanie z Regionalnego Programu Operacyjnego Województwa Lubelskiego. Długość szlaku wynosi 68 km. Jego przebieg wytyczono przyjmując jako priorytet walory geologiczne wybranych miejsc, jednocześnie dążąc do optymalnego wyeksponowania walorów krajobrazowych, przyrodniczych i kulturowych Roztocza Środkowego. O atrakcyjności produktu świadczy m.in. fakt, że szlak przebiega przez dwa parki krajobrazowe: Puszczy Solskiej i Krasnobrodzki i dwa rezerwaty przyrody: „Nad Tanwią” i „Czartowe Pole”.

Miejsca szczególnie interesujące na szlaku to: kamieniołomy - w Józefowie, Szopowym, Krasnobrodzie, Nowinach; sztolnie w Senderkach; góra „Wapielnia”; rezerwaty: „Nad Tanwią” i „Czartowe Pole”, pracownia rzeźbiarska w Majdanie Nepryskim; miejsca te doposażone zostały m.in.: tablicami informacyjnymi, deszczochronami, stojakami na rowery. Tablice informacyjne zawierają opisy poszczególnych stanowisk, do których dołączone są mapy turystyczno-geologiczne.

Ponadto wybudowano: pawilon geoturystyczny i basztę widokową w Józefowie, platformę widokową w kamieniołomach w Nowinach; przebudowano ścieżki przyrodniczo-dydaktyczne: „Nad Tanwią”, „Czartowe Pole”, przy wzgórzu „Kościołek”; zaadaptowano dla potrzeb dydaktycznych stodołę w Hamernii.

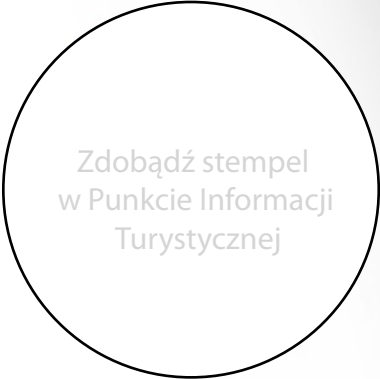
Szlak można pokonywać pieszo, rowerem lub samochodem; kierunek szlaku wytyczają słupy i tablice z kierunkiem jazdy, a natężenie ruchu jest monitorowane przez czujniki pyroelektryczne.

Punkt Informacji Turystycznej w Józefowie
ul. Kościuszki 37A
23-460 Józefów

Czynne:
poniedziałek-piątek w godzinach: 9.00-16.00
sobota-niedziela w godzinach: 10.00-15.00

tel: (84) 687 96 69

Więcej informacji na stronie:
www.ejozefow.pl



Zdobądź stempel
w Punkcie Informacji
Turystycznej



HRUBIESZÓW

GOTANIA

W miejscowości Masłomęcz pod koniec lat siedemdziesiątych ubiegłego wieku odkryto dobrze zachowane ślady gockiej osady i cmentarzyska pochodzące z okresu rzymskiego (II–IV w.). Dzięki przeprowadzonym badaniom archeologicznym określono cechy charakterystyczne dla grupy zamieszkującej te rejony, co dało podstawy do wyodrębnienia wśród Gotów „grupy masłomęckiej”. Osada w Masłomęczu jest największym tego typu obiektem w Kotlinie Hrubieszowskiej, a badacze sądzą, że mogła pełnić funkcję regionalnej stolicy skandynawskich wojowników. Na tej historycznej podwalinie powstała replika gockiej chaty, która jest główną siedzibą grupy rekonstrukcyjnej. Jej członkowie ubrani w kopie strojów prowadzą zajęcia teoretyczne i praktyczne z zakresu dawnych rzemiosł, prezentują życie codzienne Gotów, przeprowadzają pokazy wyrobu garnków, tkactwa, szycia strojów plemiennych, wykonywania wyrobów ze skór, drewna i kości zwierząt, imitacji gockiej biżuterii czy też sporządzania posiłków.


Utworzono także grupę wojów gockich, która prezentuje pokazy walk z użyciem mieczy, tarcz i włóczni. Szczególnym powodzeniem wśród młodzieży cieszą się warsztaty archeologiczne, w czasie których uczestnicy zdobywają wiedzę na temat bogatej przeszłości regionu, interesujących odkryć i znalezisk.

Adres :
Transgraniczne Centrum Informacji Turystycznej
ul. 3-go Maja 15
22-500 Hrubieszów

Czynne:
poniedziałek-piątek w godzinach: 7.30-15.30

tel: (84) 696 23 80

Więcej informacji na stronie:
www.miesto.hrubieszow.pl



Zdobądź stempel
w Transgranicznym
Centrum Informacji
Turystycznej



ZAMOŚĆ

ZOO

Zamojskie ZOO jest ważnym punktem na mapie turystycznej miasta i regionu, a także jedyną tego typu placówką w województwie lubelskim.

Środki zewnętrzne na kompleksowy remont, przebudowę, rozbudowę i unowocześnienie ZOO pomogły dostosować ogród do nowoczesnych warunków jakie powinien spełniać.

Kompleksowa przebudowa ZOO dotyczy m.in. budowy 12 nowych obiektów, tj. pawilonów dla drapieżników i ptaków, stajni dla zwierząt z Australii i kopytnych oraz stajenek dla nowych gatunków małych zwierząt eksponowanych w MINI – ZOO. Unowocześniono pawilon małp, gdzie znajduje się także motylarnia oraz woliery dla ptaków i budynek z wybiegiem dla niedźwiedzi.

Ogród Zoologiczny prezentuje zwiedzającym różnorodność flory i fauny jednocześnie podkreślając jedność świata przyrody. Uczy biologii, zaspokajając naturalną ciekawość turystów. Kształtuje postawy proekologiczne i uczestniczy w ochronie gatunkowej zwierząt. Zamojskie ZOO dzięki środkom pozyskanym z Regionalnego Programu Operacyjnego, stanowi integralny element miasta na stałe wpisany w jego historię oraz nierozdzielną część jego atrakcyjności turystycznej.

Adres:
ul. Szczębrzeska 12
22-400 Zamość

tel: (84) 639 34 79

Godziny otwarcia kasy:
marzec, październik w godzinach: 9.00-16.00
kwiecień, wrzesień w godzinach: 9.00-18.00
maj-sierpień w godzinach: 9.00-19.00

KASA WEEKENDOWA

Uprzejmie informujemy, że od 27 kwietnia do 29 września 2013 roku bilety do ZOO będzie można kupić nie tylko w kasie głównej. W soboty, niedziele i święta będzie funkcjonowała dodatkowa kasa znajdująca się przy ulicy Dzieci Zamojszczyzny. W tych dniach można będzie również korzystać z parkingu marketu CASTORAMA.

Więcej informacji na:
www.zoo.zamosc.pl



Zdobądź stempel
w kasie





ZAMOŚĆ

MUZEUM ZAMOJSKIE

PODZIEMNA TRASA TURYSTYCZNA

Muzeum mieści się w mieszczańskich kamienicach wzniesionych w północnej pierzei Rynku Wielkiego.

Dzięki realizacji projektu wspartego środkami z Regionalnego Programu Operacyjnego Województwa Lubelskiego przeprowadzono gruntowną rewitalizację zamojskiej Starówki. Powstała największa atrakcja – podziemna trasa turystyczna w piwnicach ratuszowych oficyn. Turyści mogą podziwiać tu wystawę, w której skład wchodzi interesujące detale architektoniczne i znaleziska pochodzące nie tylko z czasów urzędowania w tym budynku miejskich rajców, ale także z okresów wcześniejszych. Trasa wyposażona jest w multimedialny sprzęt prezentujący dzieje ratusza i jego piwnic oraz historię Zamościa i jego zabytki.

Adres:
ul. Ormiańska 30
22-400 Zamość

Muzeum czynne:
w sezonie letnim (maj-wrzesień) w godzinach: 9.00-17.00

Trasa podziemna czynna:
wtorek-piątek w godzinach: 9.00-16.00

tel: (84) 638 64 94

e-mail: biuro@muzeum-zamojskie.pl

Więcej informacji na stronie:
www.muzeum-zamojskie.pl/informator



Zdobądź stempel
w kasie



ZWIERZYNIEC

UKŁAD WODNO-PALACOWY

Jedną z atrakcji turystycznych Zwierzynca jest odtworzony historyczny układ wodny z czasów pierwszego ordynata Jana Zamoyskiego zwany „Zwierzyńczykiem”. Dzięki realizacji projektu pt. „Odtworzenie zabytkowego układu wodno-palacowego w Zwierzyncu wraz z zagospodarowaniem turystycznym” dofinansowanego ze środków Regionalnego Programu Operacyjnego Województwa Lubelskiego na lata 2007-2013 wybudowany został Kanał Ogrodowy, Staw, Kanał Ulgi oraz dokonano renowacji istniejącego cieku Świerszcz. Nad lustrem wody w Kanale Ogrodowym wykonane zostały dwie kładki dla ruchu pieszego, trzecia kładka zlokalizowana została na terenie odtworzonego Stawu. W ramach projektu wybudowano także oświetlony ciąg pieszy usytuowany na koronie grobli, wzdłuż którego ustawiono stylowe ławki. W celu zapewnienia wygodnego dostępu do terenu od strony „Kościółka na wodzie” wykonano połączenie piesze „Zwierzyńczyka” z ulicą Browarną. Ochronę zagospodarowanego na cele rekreacyjne obszaru zapewniają nowoczesne rozwiązania techniczne obsługi turystyki w postaci urządzeń branży ICT, tj. kamer oraz bramek zliczających turystów. Wprowadzono również system zabezpieczeń na wypadek zagrożeń powodziowych. Odwiedzający „Zwierzyńczyk” mają możliwość skorzystania z szerokopasmowego dostępu do Internetu oraz ustawionego na obiekcie kiosku multimedialnego. Informacje na temat powstałego układu wodno - palacowego oraz powstałego na jego bazie produktu turystycznego promowane są również za pośrednictwem odpowiedniej zakładki utworzonej na stronie internetowej Gminy Zwierzyniec.

Punkt Informacji Turystycznej
ul. Słowackiego 2
22-470 Zwierzyniec


tel: (84) 68 72 660

Czynne:

w sezonie (lipiec-sierpień) cały tydzień w godzinach: 8.00-16.00

poza sezonem: poniedziałek-piątek w godzinach: 8.00-16.00

e-mail: zokir@o2.pl



Zdobądź stempel
w Punkcie Informacji
Turystycznej



LUBYCZA KRÓLEWSKA

KAMIENNY LAS


Roztocze to kraina niezwykle atrakcyjna dla turystów przede wszystkim ze względu na walory krajobrazowe i przyrodnicze. Można tu podziwiać wspaniałe wodospady, progi skalne, jaskinie, strome progi rzeczne, skały i skamieniałości. Po działalności człowieka prowadzonej na tych terenach pozostały sztolnie, kopalnie i kamieniołomy. Region zamieszkuje wiele rzadkich zwierząt, nie brakuje też interesujących okazów flory. Jednym z najciekawszych miejsc na tym terenie jest gmina Lubycza Królewska, gdzie odkryto wyjątkowe okazy związane z niezwykłą geohistorią tego regionu. W miejscowości Siedliska znajdują się dwa rezerваты: Skamieniałych Drzew oraz Źródliko. W pierwszym odnajdziemy fragmenty skamieniałych drzew, w drugim – malownicze źródła wraz z kapliczką wybudowaną nad nimi. Wizytówką Siedlisk jest muzeum, w którym znajduje się największy w Polsce zbiór skamieniałych drzew. Kamienny Las na Roztoczu stał się markowym produktem turystycznym Lubelszczyzny dzięki wsparciu z RPO WL.

Punkt Informacji Turystycznej
ul. Kolejowa 1
22-680 Lubycza Królewska

Czynne:
poniedziałek-piątek w godzinach: 7.30 -15.00
soboty: nieczynne

tel: (84) 661 70 02
fax: (84) 661 74 12

e-mail: gmina@lubycza.pl



Zdobądź stempel
w Punkcie Informacji
Turystycznej

**W KRÓTKI I ZABAWNY SPOSÓB
ZAPROŚ INNYCH DO ODWIEDZENIA
MIEJSCA, KTÓRE CI SIĘ
NAJBARDZIEJ PODOBAŁO:**

.....

.....

.....

.....

.....

.....

.....

.....

.....

.....

.....

.....

.....

.....

.....

.....

.....

.....

.....

.....

.....

.....

.....

REGULAMIN KONKURSU

„Podróżujesz! Stemplujesz! Wygrywasz z RPO!”

§ 1. POSTANOWIENIA OGÓLNE

Konkurs jest organizowany pod nazwą „**Podróżujesz! Stemplujesz! Wygrywasz z RPO!**”

1. Organizatorem Konkursu jest Marcin Komadowski prowadzący działalność gospodarczą pod nazwą MODART MARCIN KOMADOWSKI, ul. Eugeniusza Romera 15, 20-487 Lublin, posiadający numer NIP: 9461905703 i numer REGON: 430803938, oraz działający na zlecenie Województwa Lubelskiego Urząd Marszałkowski Województwa Lubelskiego w Lublinie, Departament Regionalnego Programu Operacyjnego, ul. Stefczyka 3B, 20-151 Lublin, tel: (81) 441 67 38, fax: (81) 441 67 40.

2. Regulamin Konkursu dostępny jest na stronie www.rpo.lubelskie.pl w zakładce „Informacja i promocja”, w siedzibie Organizatora Konkursu ul. Eugeniusza Romera 15, 20-487 Lublin oraz na stronach paszportu wydanego w ramach Konkursu.

3. Niniejszym Regulamin stanowi jedyny dokument określający zasady, zakres i warunki uczestnictwa w Konkursie promującym miejsca i obiekty dofinansowane z Regionalnego Programu Operacyjnego Województwa Lubelskiego na lata 2007-2013 związane z turystyką i rekreacją.

§ 2. CEL I ADRESACI KONKURSU

1. Celem Konkursu jest:

- 1) promocja projektów zrealizowanych ze środków Regionalnego Programu Operacyjnego Województwa Lubelskiego na lata 2007-2013 głównie wśród mieszkańców województwa lubelskiego;
- 2) wypromowanie i uświadomienie efektów wdrażania RPO w województwie lubelskim, które niosą indywidualne korzyści dla przeciętnego mieszkańca regionu;
- 3) wypromowanie miejsc turystycznie atrakcyjnych, które uzyskały wsparcie z Regionalnego Programu Operacyjnego Województwa Lubelskiego na lata 2007-2013.

2. Paszporty Turystyczne mają za zadanie zachęcić mieszkańców województwa lubelskiego do poznawania atrakcji turystycznych, a tym samym uświadomić uczestnikom konkursu jak wiele miejsc, obiektów zostało dofinansowanych i funkcjonuje dzięki środkom z Regionalnego Programu Operacyjnego Województwa Lubelskiego na lata 2007-2013.

3. Konkurs adresowany jest do wszystkich mieszkańców województwa lubelskiego. O zakwalifikowaniu do konkursu decyduje adres podany w formularzu zgłoszeniowym, który musi być zgodny z adresem zameldowania.

4. Kategoriami konkursowymi są:

- 1) „najmłodszy turyści do 12 lat”
- 2) „seniorzy 55+”
- 3) „pozostali turyści tj. dorośli”.

§ 3. ZASADY I WARUNKI UCZESTNICTWA W KONKURSIE

1. Konkurs „**Podróżujesz! Stemplujesz! Wygrywasz z RPO!**” ma charakter otwarty, kilkuetapowy.
2. Głównym narzędziem przedsięwzięcia jest paszport, który każdy z uczestników Konkursu okazywać będzie w odwiedzanym miejscu w celu uzyskania pieczętki.
3. Paszporty rozprowadzane będą głównie przez Punkty Informacji Turystycznej, Lokalne Organizacje Turystyczne na terenie całego województwa, w miejscach w których będzie można uzyskać pieczętki oraz w wersji on-line z możliwością pobrania i wydrukowania pliku z paszportem ze strony www.rpo.lubelskie.pl.
4. Wśród osób, które nadeślą paszporty z min. 8 pieczętkami wraz z krótkim i zabawnym opisem zapraszającym pozostałych mieszkańców województwa lubelskiego do odwiedzania miejsca, które najbardziej podobało się uczestnikom Konkursu, zostaną wyłonieni Zwycięzcy.
5. Każdy posiadacz paszportu w okresie od 15 lipca do 30 września 2013 r. może odwiedzać miejsca wskazane w paszporcie i sukcesywnie zbierać pieczętki potwierdzające odwiedzenie danego miejsca/obiektu.
6. Informacje gdzie można zdobyć pieczętkę zawarte będą w paszporcie. Głównie będą to kasy biletowe przy odwiedzanych miejscach i obiektach, Punkty Informacji Turystycznej i Lokalne Organizacje Turystyczne.
7. W Konkursie „**Podróżujesz! Stemplujesz! Wygrywasz z RPO!**” nie mogą brać udziału pracownicy Organizatora, ich rodziny a także przedstawiciele Organizatora.
8. Uczestnikiem Konkursu może być każdy z wyłączeniem paragraf 3 ust 7, kto spełni łącznie poniższe warunki:
 - 1) W terminie od 1 września do 20 października prześle Organizatorowi paszport z zebranymi pieczętkami;
 - 2) W krótki i zabawny sposób zaprosi innych do odwiedzenia miejsca, które najbardziej im się podobało
 - 3) Minimalna liczba pieczętek uprawniająca do wzięcia udziału w konkursie to 8.
9. Zgłoszenie uznaje się za przesłane w terminie, jeśli zostanie doręczone Organizatorowi do dnia 20 października 2013 r.
10. Strony paszportu posiadają elementy do uzupełnienia danych osobowych każdego posiadacza paszportu wraz z potwierdzeniem znajomości regulaminu oraz oświadczeniem o zgodzie na przetwarzanie danych osobowych, które stanowią obowiązkowy element do uzupełnienia. W przypadku braku uzupełnienia którejkolwiek z danych, daty i podpisu nadesłany paszport będzie uznawany za nieważny i nie weźmie on udziału w Konkursie.
11. Zgłoszenia nieczytelne lub niekompletne podlegają odrzuceniu, a zgłaszający nie będzie Uczestnikiem w rozumieniu regulaminu.

12. Organizator nie ponosi odpowiedzialności za zgłoszenia, które nie odtarły do niego z przyczyn od niego niezależnych.

13. Uczestnik akceptuje regulamin Konkursu przysyłając paszport z pieczętkami i krótkim zaproszeniem do zwiedzania, zawierający jego dane jako Uczestnika.

14. Dane osobowe uczestnika (imię, nazwisko, adres e-mail, adres kontaktowy, wiek), podane w paszporcie będą przetwarzane przez Organizatora, będącego jednocześnie ich administratorem, zgodnie z przepisami Ustawy z dnia 29 sierpnia 1997 r. o ochronie danych osobowych (Dz. U. z 2002r, nr 101, poz. 926 ze zm.), w zakresie i celach związanych z przeprowadzeniem Konkursu, w szczególności w celu komunikowania się z Uczestnikami, wydania nagród oraz promocji Konkursu. Organizator niniejszym informuje, iż podanie danych jest dobrowolne, a ponadto osobom, których dane dotyczą, przysługuje prawo dostępu do treści swoich danych oraz ich poprawienia.

15. Uczestnik przystępując do Konkursu, wyraża zgodę na gromadzenie i przetwarzanie danych osobowych w zakresie, o którym mowa w ust. 14 regulaminu.

16. Wszelkie koszty związane z uczestnictwem w Konkursie oraz zbieraniem pieczętek do paszportu ponosi Uczestnik.

17. Paszporty, które nie będą spełniać powyższych wymagań nie będą podlegać ocenie Komisji Konkursowej.

§ 4. TERMIN I TERMINARZ KONKURSU

1. Konkurs „**Podróżujesz! Stemplujesz! Wygrywasz z RPO!**” trwa od 15 lipca do 17 listopada 2013 r. z następującymi etapami:

- 1) Rozpoczęcie i ogłoszenie konkursu od 15 lipca 2013 r.;
- 2) Od 15 lipca do 30 września 2013 r. – każdy posiadacz paszportu w okresie do 30 września br. może odwiedzać miejsca wskazane paszporcie i sukcesywnie zbierać pieczętki potwierdzające odwiedzenie danego miejsca/obiektu;
- 3) Od 1 września do 20 października 2013r. należy nadsyłać paszporty wraz ze zdobytymi pieczętkami i uzupełnioną odpowiedzią;
- 4) Rozstrzygnięcie konkursu nastąpi nie później niż 23 października 2013 r.;
- 5) Wręczenie nagród odbędzie się do dnia 31 października 2013 r.;
- 6) Rozpatrywanie ewentualnych reklamacji do 8 listopada 2013 r.

§ 5. MIEJSCE I WARUNKI SKŁADANIA PASZPORTÓW DO KONKURSU

1. Zgłoszenie udziału w Konkursie następuje poprzez przesłanie uzupełnionego i podpisane go paszportu wraz ze zdobytymi pieczętkami oraz krótkim i zabawnym opisem zapraszającym innych do odwiedzenia najciekawszego miejsca z paszportu pocztą lub przesyłką kurierską.

2. Paszporty wraz z pieczętkami należy przysyłać na adres: Modart Marcin Komadowski, ul. Eugeniusza Romera 15, 20-487 Lublin z dopiskiem „**Podróżujesz! Stemplujesz! Wygrywasz z RPO!**”.

3. Organizator zobowiązany jest do opatrzenia datą i godziną odbioru każdej przesyłki.

4. Organizator nie ponosi odpowiedzialności za opóźnienia związane z dostarczeniem przesyłek przez pocztę lub firmy kurierskie, a także opóźnienia wywołane działaniem siły wyższej. Niezależnie od przyczyny Organizator nie ponosi odpowiedzialności za paszporty doręczone po 20 października 2013 r. Paszporty te nie będą zakwalifikowane do Konkursu. O zakwalifikowaniu decyduje data faktycznego odbioru paszportu przez Organizatora.

5. Organizator nie ponosi odpowiedzialności za ewentualne uszkodzenie lub zaginięcie Paszportu powstałe przed doręczeniem Paszportu Organizatorowi.

§ 6. KOMISJA KONKURSOWA

1. Paszporty nadesłane w ramach Konkursu **„Podróżujesz! Stemplujesz! Wygrywasz z RPO!”** oceniać będzie Komisja Konkursowa powołana przez Organizatora, w skład której wchodzić będą cztery osoby - pracownicy Departamentu Regionalnego Programu Operacyjnego Urzędu Marszałkowskiego Województwa Lubelskiego, którzy wybiorą najciekawsze opisy.

2. Komisja Konkursowa sprawdzi czy nadesłany paszport spełnia wymagania zawarte w niniejszym regulaminie, tj. został nadesłany w terminie do 20 października 2013 roku, posiada minimum 8 pieczętek, oraz opis zapraszający do odwiedzania miejsc z paszportu, dane Uczestnika wypełnione są w sposób pełny i czytelny, Uczestnik zaakceptował regulamin i oświadczenia zawarte w paszporcie i opisał który projekt był dla niego najciekawszy wraz z uzasadnieniem.

3. Komisja oceniać będzie formę przekazania informacji, jej oryginalność i pomysłowość.

4. Nagrodzone zostaną osoby, które łącznie z uzupełnionymi pieczętkami nadesłają najciekawszy opis odwiedzanego miejsca.

5. Ocenie Komisji Konkursowej podlegają wyłącznie paszporty doręczone w miejscu i terminie określone w niniejszym regulaminie.

6. Komisja Konkursowa dokona wyboru najciekawszych prac wśród nadesłanych paszportów Uczestników.

7. Decyzja Komisji Konkursowej jest ostateczna, a od decyzji Komisji Konkursowej odwołanie nie przysługuje.

8. Konkurs **„Podróżujesz! Stemplujesz! Wygrywasz z RPO!”** zostanie rozstrzygnięty jeśli zgłoszone do niego zostanie minimum 20 (dwadzieścia) Paszportów.

§ 7. PULA NAGRÓD I ZASADY LOSOWANIA NAGRÓD

1. Komisja Konkursowa spośród nadesłanych paszportów dokona podziału na 3 kategorie konkursowe: najmłodszy turyści do 12 lat, seniorzy 55+, pozostali turyści tj. dorośli.

2. Wśród każdej z kategorii wyłonieni zostaną Zwycięzcy, którzy otrzymają nagrody główne, tzn. za I, II i III miejsce. W kategorii:

a. „najmłodszy turyści do 12 lat”

I miejsce – rower dziecięcy

- II miejsce – hulajnoga
- III miejsce – zestaw gier (piłka plażowa, nożna i badminton)
b. „seniorzy 55+”
- I miejsce – rower miejski
- II miejsce – voucher wypoczynkowy
- III miejsce – zestaw kijków do nordic walking
c. „pozostali turyści tj. dorośli”
- I miejsce – rower górski
- II miejsce – voucher wypoczynkowy
- III miejsce – zestaw kijków do nordic walking

3. Ponadto 20 osób, które jako pierwsze prześlą uzupełniony paszport z minimum 8 pieczętami oraz 20 pierwszych osób, które prześlą paszport ze wszystkimi pieczętami z odwiedzanych miejsc otrzyma nagrody dodatkowe.
4. Jeden Uczestnik może wygrać tylko jedną nagrodę w Konkursie, z zastrzeżeniem § 7 ust. 3 regulaminu.
5. Nagrody nie można odebrać w formie ekwiwalentu.
6. Nagrodzonym uczestnikom nie przysługuje uprawnienie do przeniesienia swoich praw związanych z wygraną na inne osoby bez zgody Organizatora.
7. Od nagród przyznanych w niniejszym konkursie zostanie odprowadzony podatek.
8. Za odprowadzenie podatku odpowiedzialny jest Organizator.

§ 8. OGŁOSZENIE WYNIKÓW KONKURSU I SPOSÓB WYDANIA NAGRÓD

1. Informacja o wynikach Konkursu umieszczona zostanie na stronie internetowej www.rpo.lubelskie.pl najpóźniej do dnia 23 października 2013 r.
2. Nagrodzeni Uczestnicy zostaną niezwłocznie powiadomieni o wygranej drogą telefoniczną.
3. W ciągu 3 dni od daty ogłoszenia wyników Konkursu Organizator podejmie trzykrotną próbę skontaktowania się z nagrodzonym Uczestnikiem. W przypadku braku możliwości skontaktowania się prawo nagrodzonego do nagrody wygasa.
4. Organizator w przypadku określonym w ust. 3 ma prawo przyznać nagrodę innemu Uczestnikowi. W tej sytuacji zostanie zwołana ponownie Komisja Konkursowa, która dokona wyboru uzupełniającego wśród nadesłanych paszportów Uczestników.
5. Nagrody zostaną wysłane za potwierdzeniem odbioru do nagrodzonych Uczestników pocztą, kurierem lub doręczone osobiście na koszt Organizatora.
6. Organizator nie ponosi odpowiedzialności za ewentualne szkody wynikłe z opublikowania nieprawdziwych danych osobowych bądź innych nieprawdziwych informacji opartych na zgłoszeniach przesłanych przez Uczestników.

7. Organizator zastrzega sobie prawo publikowania danych osobowych Uczestników Konkursu.
8. Organizator zastrzega sobie prawo dysponowania wizerunkiem Uczestników w celach tylko i wyłącznie związanych z Konkursem, na co Uczestnicy wyrażają zgodę.

§ 9. POSTANOWIENIA KOŃCOWE

1. Organizatorzy nie ponoszą odpowiedzialności za odwołanie, zmianę terminu lub zmianę warunków Konkursu w wyniku nieprzewidzianych okoliczności.
2. Nagrody nieodebrane ulegają przypadkowi jeśli dwie próby doręczenia za pośrednictwem przesyłki pocztowej okażą się nieskuteczne.
3. Wszelkie reklamacje dotyczące sposobu przeprowadzenia Konkursu Uczestnicy mogą zgłaszać na piśmie nie później niż w terminie 7 dni od dnia poinformowania o rozstrzygnięciu Konkursu. O zachowaniu terminu wniesienia reklamacji decyduje data jej otrzymania przez Organizatora.
4. Pisemna reklamacja powinna zawierać: imię, nazwisko i dokładny adres uczestnika, dokładny opis i powód reklamacji oraz sprecyzowane żądanie.
5. Reklamacje rozpatrywane będą w terminie 14 dni od dnia ich otrzymania przez Organizatora.
6. W przedmiocie reklamacji ostateczna i wiążąca jest decyzja Organizatora. Uczestnik zostanie o decyzji powiadomiony mailem w terminie 2 dni od daty rozpatrzenia reklamacji.
7. O wszystkich sprawach nieuregulowanych niniejszym regulaminem decyduje Organizator.

Podpis Organizatora:



MODART
Marcin Komadowski
ul. Romera 15, 20-487 Lublin
NIP 946-190-57-03



lubelskie

Smakuj życie!

Urząd Marszałkowski Województwa Lubelskiego w Lublinie
Departament Regionalnego Programu Operacyjnego
ul. Stępczyka 3b, 20-151 Lublin
e-mail: drpo@lubelskie.pl, www.rpo.lubelskie.pl

Zaprezentowane w publikacji projekty otrzymały dofinansowanie ze środków
Regionalnego Programu Operacyjnego Województwa Lubelskiego na lata 2007-2013

Zdjęcia z Doliny Zielawy dzięki uprzejmości Pana Tomasza Gęski (www.tomekgaska.pl)

Egzemplarz bezpłatny

Twój pomysł, europejskie pieniądze



**PROGRAM
REGIONALNY**
NARODOWA STRATEGIA SPÓJNOŚCI



WOJEWÓDZTWO
LUBELSKIE

UNIA EUROPEJSKA
EUROPEJSKI FUNDUSZ
ROZWOJU REGIONALNEGO



Publikacja finansowana ze środków Europejskiego Funduszu Regionalnego
w ramach Regionalnego Programu Operacyjnego Województwa Lubelskiego na lata 2007-2013