



GMINA ZWIERZYNIC



Walory

Przyrodnicze:

Na obszarze Gminy Zwierzyniec występują cenne zasoby przyrodnicze. Podstawowe formy ochrony przyrody, obejmujące obszar gminy to: Roztoczański Park Narodowy (rezerwaty ściśle: Bukowa Góra, Czerkies, Jarugi, Międzyrzeki, Nart) Obszary Natura 2000 (Specjalny Obszar Ochrony Siedlisk, Obszar Specjalnej Ochrony Ptaków), Szczepieszski Park Krajobrazowy, pomniki przyrody.

Zabytki architektury:

Kościół filialny p.w. św. Jana Nepomucena (Kościół "na wodzie") wzniesiony w latach 1741-47 wg projektu Columbaniego z XVIII-wieczną polichromią Łukasza Smuglewicza, Zespół Zarządu Ordynacji Zamojskiej wraz z założeniem zieleni i układem wodnym tzw. "Zwierzyńczykiem" z XVIII w./XIX w., Zespół Rezydencji Plenipotenty Ordynacji z XIX w., browar z 1806 r., Regionalny Bank Genów z XIX w., pomnik upamiętniający walkę z szarańczę z 1711 r.



Rekreacja:

Ścieżki spacerowe, poznawcze:

Ścieżka poznawcza na Bukową Górę - znaki zielone, ścieżka poznawcza na Piaszczną Górę - znaki żółte, ścieżka poznawcza po wydmie do stawów "Echo" - znaki niebieskie, ścieżka poznawcza do stawów "Echo" - czarne znaki, ścieżka poznawcza Aleja im. Aleksandry Wachniewskiej - zielone znaki.

Pieszne szlaki turystyczne:

Szlak Krawędziowy Roztocza - znaki czerwone, Szlak Centralny Roztocza - znaki niebieskie, szlak roztoczański - znaki żółte, szlak im. A. Wachniewskiej - znaki zielone, szlak łącznikowy (wariant szlaku centralnego) - znaki czarne.

Ścieżki rowerowe:

Centralny Szlak Rowerowy Roztocza - znaki czerwone, szlak rowerowy do Florianki.



Splywy kajakowe:

Na terenie Gminy działa kilka firm, które oferują spływy kajakami po przepływającej tędy malowniczej rzece Wieprz. Trasa kajakowa rozpoczyna się w miejscowości Obrocz i w zależności od umiejętności i chęci może kończyć się na Zalewie "Rudka" w Zwierzynku, przy moście w Wywlocze lub przy moście w Szczepieszynie, w sąsiedniej gminie.

Zaprzęgi konne:

Piękne krajobrazy zwierzynieckiego Roztocza, o każdej porze roku, podziwiane mogą być z brzycki, czy też z sań. Przejazdki konne organizowane są zarówno przez Roztoczański Park Narodowy, jak również przez lokalną społeczność.

Zbiorniki wodne:

Na terenie Gminy Zwierzyniec miłośnicy kąpiele wodnych wykpać się mogą w przepięknie położonych, wśród lasów Roztoczańskiego Parku Narodowego, Stawach "Echo". Natomiast Zalew "Rudka" przeznaczony jest do uprawiania sportów wodnych. Można tu wypożyczyć sprzęt pływający.

Investycje w ramach projektu

Ciąg pieszo - rowerowy oraz oświetlenie wokół Zalewu "Rudka", tablica informacyjna, ambona widokowa, oznakowanie turystyczne (znaki odległościowe, znaki przebiegu).



GMINA SZCZEPESZYN



Walory

Krajoznawcze:

Otulina Roztoczańskiego Parku Narodowego oraz Szczepieszski Park Krajobrazowy, Użytek ekologiczny Brodzka Góra

Zabytki:

Renesansowy kościół p. w. św. Mikołaja najstarsza świątynia katolicka w Szczepieszynie z XVI w., kościół p. w. św. Katarzyny, cerkiew p.w. Zaśnięcia - wniebowzięcia NMP z XVI w., synagoga z końca XVI wieku oraz jeden z najstarszych zachowanych cmentarzy żydowskich, cmentarz rzymskokatolicki z XIX w. ruiny jednej z baszt szczepieszynskiego grodziska.

Turystyczne:

Pieszne (centralny - znaki niebieskie, krawędziowy - znaki czerwone, szlak partyzancki - znaki czarne).

Rowerowe: centralny szlak rowerowy - znaki czerwone, im. Dymitra Gorajskiego - znaki zielone, Czarna perła - znaki czarne.

Rekreacyjne:

Ścieżka turystyczno-poznawcza Szczepieszyn - Kawęczynem prowadząca przez las Cetnar, szlak koński Stępa - znaki pomarańczowe, spływy kajakowe po Wieprzu.



Investycje w ramach projektu

Altana drewniana, stojak na 10 rowerów, oznakowanie turystyczne (znaki odległościowe, znaki przebiegu), tablice informacyjne.



GMINA SUŁÓW



Walory

Krajoznawcze:

Bliskie położenie lasów Roztoczańskiego Parku Narodowego, bezpośrednie sąsiedztwo Szczepieszynskiego Parku Krajoznawczego.

Zabytki:

Grodzisko z okresu „grodzów czerwieńskich w Sąsiadce, dawniej Sputejsk, zespół pałacowo - parkowy z pałacem z I połowy XVIII wieku, zespół folwarczny, stajnia i spichlerz murowany z XIX wieku w Michalowie, młyn i elektrownia wodna z 1930 roku w Klemensowie, cmentarz z okresu I wojny światowej w Kitowie, zespół urzędu gminy Sulów XIX wieku, kościół pw. św. Piotra i Pawła i dzwonnica drewniana w Tworczywie.

Turystyczne:

Szlak rowerowy - znaki niebieskie, szlak rowerowy Czarna perła - znaki czarne.

Rekreacyjne:

Zalew w Nieliszu największy w części wschodniej Polski, pole namiotowe nad rzeką Gorajką.



Investycje w ramach projektu




Altana drewniana przy zalewie, park linowy - na szlaku, wiata drewniana, monitoring wizyjny, pomost dla kajaków, ławki, kosze i stojak na 10 rowerów, oznakowanie turystyczne (znaki odległościowe, znaki przebiegu), tablice informacyjne.

“PIĘĆ ZALEWÓW - MORZE ATRAKCJI”

NA SZLAKU “CZARNEJ PERŁY”

23 września 2012 rok - Chłopków

Przebieg szlaku: Janów Lubelski - Dzwola - Kocudza - Frampol - Trzęsiny - Zwierzyniec - Żurawica - Szczepieszyn - Michalów - Sulów - Sąsiadka - Mokrelipie - Radeznica - Gorajec - Teodorówka



wydawca: Stowarzyszenie Przyjaciół Roztocza Jastrzębia Zdebrz
redakcja: Andrzej Czacharowski
projekt graficzny: Krzysztof Borowy



Projekt współfinansowany ze środków Europejskiego Funduszu Regionalnego w ramach Regionalnego Programu Operacyjnego Województwa Lubelskiego na lata 2007-2013.



GMINA JANÓW LUBELSKI



Walory
Krajoznawcze:
Kompleks promocyjny, lasy janowskie

Rezerваты:
Szlakarnia, Muzeum Regionalne
w Janowie Lubelskim znajdujące się w zabytkowym
budynku więziennym wzniesionym w połowie XIX w.,
skansen kolejki wąskotorowej.



Zabytki:
Klasztor OO. Dominikanów i barokowy kościół p.w. św. Jana
Chrzciela ufundowane przez Zamojskich w 1659 r.,
kościół w Momotach, wybudowany i samodzielnie
przyozdobiony przez rzeźbiarza-samouka, księdza Pińciurka,
XVI wieczny drewniany kościół św. Anny w Zaklikowie, XVIII wieczna synagoga w Modliborzycach
Kruczek - oddalone o 3 km od Janowa na płd. miejsce, które oprócz miejsca kultu religijnego
związanego z legendą o św. Antonim jest także miejscem upamiętniającym Powstanie Styczniowe
i AK z II wojny.



Turystyczne:
Szlaki piesze:
szlak walk partyzanckich - znaki czerwone.
Szlaki rowerowe:
leśny krąg znaki niebieskie, szlak dookoła powiatu janowskiego.
Ścieżki edukacyjne:
w rezerwacie Szklarnia.



Splywy kajakowe Bukową - dziką, ale całkowicie bezpieczną rzeką leśne uroczysko Kruczek,
ostoją konia biłgorajskiego w Szklarni, ośrodek tradycyjnego garncarstwa w Łązku Garncarskim,
gdzie pod okiem mistrzów można wytoczyć swój pierwszy garnek.
Klub żeglarski Zefir, Ośrodek Jeździecki Karino, Bagienne Bractwo Obserwatorów terenowych,
najpopularniejsze na Lubelszczyźnie stoki narciarskie w Chranowie i Batorzu.

Rekreacyjne:
Nowoczesna kryta pływalnia z bogatą ofertą rekreacyjną
(m.in. zjeżdżalnia, sauna, odnowa biologiczna,
hydromasaże, kregielnia, grotka solna).
Janowski zalew z kąpieliskami,
plażą i ośrodkami wypoczynkowymi.



Investycje w ramach projektu

Altana z paleniskiem, oświetleniem, zadaszenie drewniana,
ambona widokowa, kładka drewniana, koniowiazy i paśniki (trasa
konna), ławki, tablice informacyjne, oznakowanie turystyczne (znaki
odległościowe, znaki przebiegu), skuter do obsługi tras narciarskich,
rower wodny duży, rower wodny mały, kajak dwuosobowy, łódź
wiosłowa, kamizelki, wiosła do łodzi i kajaków, komplet do nar-
biegowych (z kijami, butami), kije do Nordic Walking.



GMINA DZWOLA



Walory
Krajoznawcze:
Kompleks Promocyjny Lasy Janowskie

Rezerваты:
Rezerwat leśno - torfowiskowy "Kacze Błota"
znajdujący się na terenie Roztoczańskiego Obszaru Chronionego Krajobrazu,
o powierzchni 168 ha

Zabytki:
Kościół p.w. M.B. Częstochowskiej w Dzwoli
wzniesiony w latach 1924-1927,
liczne kapliczki drewniane i murowane,
pomnik poświęcony pamięci żołnierzom
września 1939 roku, zgrupowaniu pułkownika
Zieleniewskiego, który walczył z oddziałami
Armii Czerwonej w październiku 1939 roku.



Turystyczne:
Szlaki rowerowe:
Bobrowy szlak rowerowy - znaki czerwone,
Łącznik szlaków janowskich - znaki żółte,



Investycje w ramach projektu

Tablice informacyjne, oznakowanie
turystyczne (znaki odległościowe, znaki
przebiegu), monitoring wizyjny (Kocudza,
Dzwola).



GMINA FRAMPOL



Walory
Krajoznawczo - przyrodnicze:
Szczepreszyński Park Krajobrazowy,
obszar chroniony Natura 2000 "Lasy Janowskie" PLB060005
i "Puszcza Solska" PLB060008, oraz lipa przy agroturystyce
"Pod lipą" w Chłopkowie).



Zabytki i dobra kultury:
Zabytkowy układ architektoniczny ulic z XVIII i XIX w. ("zabudowa stodołna") - jedyny taki układ
urbanistyczny w Polsce i unikatowy na skalę światową, neogotycki kościół parafialny p.w. M. B.
Szkaplerniej i św. Jana Nepomucena z końca XIX wieku oraz neogotycka dzwonnica, dawna
plebania, drewniana, koniec XIX wieku (zabytkowe kolumny przy wejściach do plebanii pochodzą
z pobliskiego pałacu, który znajdował się w Woli Kąteckiej), kościół p. w. św. Kazimierza
Królewicza w Radzięcinie z II połowy XVIII w., cmentarz rzymsko - katolicki założony ok. 1850r.,
liczne nagrobki kamienne z końca XIX w., dwie kwatery żołnierskie z I i II wojny światowej,
zabytkowy cmentarz w Radzięcinie, cmentarz z I wojny światowej w Smoryniu, m.in. z mogiłami
zbiorowymi żołnierzy austriackich i rosyjskich, cmentarz żydowski m.in. ze zbiorową mogiłą 1000
eksterminowanych Żydów, zachowanych 85 kamiennych macew, większość XIX w., najstarszy
z 1850 r., trzy podobne do siebie studnie, znajdujące się na
erenie wsi Teodorówka (studnia z 1926r. ma głębokość
88,6 m w tym do lustra wody 82,6 m. Studnia została
wykopana do głębokości 30 m, a głębiej kuta w skale),
dwór murowany z okresu XIX w. w Smoryniu obecnie należy
do rodziny Makowskich, pomnik na cześć odzyskania
niepodległości w roku 1918 we Frampolu, pomnik Jana
Pawła II przy świątyni we Frampolu, liczne murowane
kapliczki przydrożne, najstarsze pochodzące z początku
XIX wieku.



Turystyczne:
szlaki rowerowe: "ginących zawodów" do Biłgoraja
- znaki zielone, Jastrzębia Zdebrz - znaki niebieskie, Czarna perła - znaki czarne.

Rekreacyjne i sportowe: Zalew we Frampolu wraz z całą infrastrukturą (plaża, sprzęt wodny,
pomosty, ścieżka rowerowa, sanitariaty, natryski), hala sportowa przy Samorządowym Zespole
Szkolnym wraz z zespołem boisk (pełnowymiarowe ze sztuczną nawierzchnią do piłki nożnej)
z budynkiem szatniowym, wielofunkcyjne, korty tenisowe,
plac zabaw dla dzieci), park parafialny im. Jana Pawła II w Radzięcinie.

Investycje w ramach projektu

Parking, wiata drewniana, ambona widokowa drewniana, renowacja studni
w Teodorówce, outdoor fitness center (siłownia plenerowa), ławki, kosze, stojak na 10
rowerów, oznakowanie turystyczne (znaki odległościowe, znaki przebiegu), zakup
i montaż (turystycznych) witań wjazdowych do gminy, budowa ciągu pieszo-
rowerowego obsługującego Zalew we Frampolu, tablice informacyjne, zakup i montaż
ekologicznej toalety dostosowanej dla osób niepełnosprawnych, udrożnienie,
uporządkowanie i poprawa przejeźdźności tras turystycznych, wykorzystanie
serwisów internetowych w celu wyrażania opinii na temat projektu przez turystów,
audio i video przewodnik z wykorzystaniem innowacyjnych narzędzi ICT,
wykorzystanie szerokopasmowego dostępu do Internetu - komunikacja
bezprowadowa i przewodowa, monitoring wizyjny, system zabezpieczeń na wypadek
zagrożeń, system monitoringu przepływu ludności oraz ewaluacja danych
odnoszących się do produktów turystycznych.



GMINA RAIECZNICA



Walory
Krajoznawcze:
Szczepreszyński Park Krajobrazowy

Zabytki:
Lubelska Częstochowa - Zespół Klasztorny w Raiecznicy:
Sanktuarium św. Antoniego Padewskiego z 1695 r.,
Kapliczka "Na Wodzie" z 1824 r.
Kościół pw. Znalezienia Krzyża Świętego w Makremliupiu
z 1903 r. Dawny cmentarz przykościelny, a także
grzebalny, zachowany szczątkowo, czynny do końca XVIII w. Przy wschodniej granicy
cmentarza, na skarpie, znajduje się murowana dzwonnica bramna z XVIII w.
Kościół p. w. św. Jana Chrzciela w Trzęsinach wybudowany jako cerkiew prawosławna
w 1902 roku. Cmentarz w Zaporzu z okresu I wojny światowej z 1915 r.,
o pow. 0,36 ha, pochowanych jest 2090 żołnierzy armii austriackiej i 1672 żołnierzy
armii rosyjskiej.



Turystyczne:
szlak pieszy: "Centralny Roztocza" - znaki niebieskie,
szlaki rowerowe: szlak Centralny Roztocza
- znaki czerwone, Jastrzębia Zdebrz - znaki niebieskie,
im. Dymitra Gorajskiego - znaki zielone, Czarna perła
- znaki czarne,
szlak koński "Stępa" - znaki pomarańczowe.



Wąwozy lessowe Raiecznica - Podlesie Małe,
naturalne jezioro w Podlesiu Małym,
drewniana kapliczka św. Antoniego przy źródłisku
w Trzęsinach, murowana kapliczka w miejscu dawnej
cerkwi w Czarnymstoku na Rusi, zespół źródeł w Zaporzu po obu stronach rzeki Par
- największe na Lubelszczyźnie o pow. 1,2 ha - pomnik przyrody.

Rekreacyjne i sportowe:
Schronisko przy parafii w Trzęsinach
z boiskami do gry,
przystań kajakowa w Gorajcu - Stara Wieś,
stacja konna w Gorajcu - Zagroble.



Investycje w ramach projektu

Schody przy kapliczce w Trzęsinach. Zagospodarowanie terenu przy
KSM w Trzęsinach i Zakłodziu, wiata drewniana, ławki, stojak na 10
rowerów. Oświetlenie terenu.
Wiata nad jeziorem w Podlesiu Małym i w Gorajcu-Stara Wieś.
Oznakowanie turystyczne (znaki odległościowe, znaki przebiegu), tablice
informacyjne, monitoring wizyjny.